



Lire
150

NUOVO CATASTO EDILIZIO URBANO

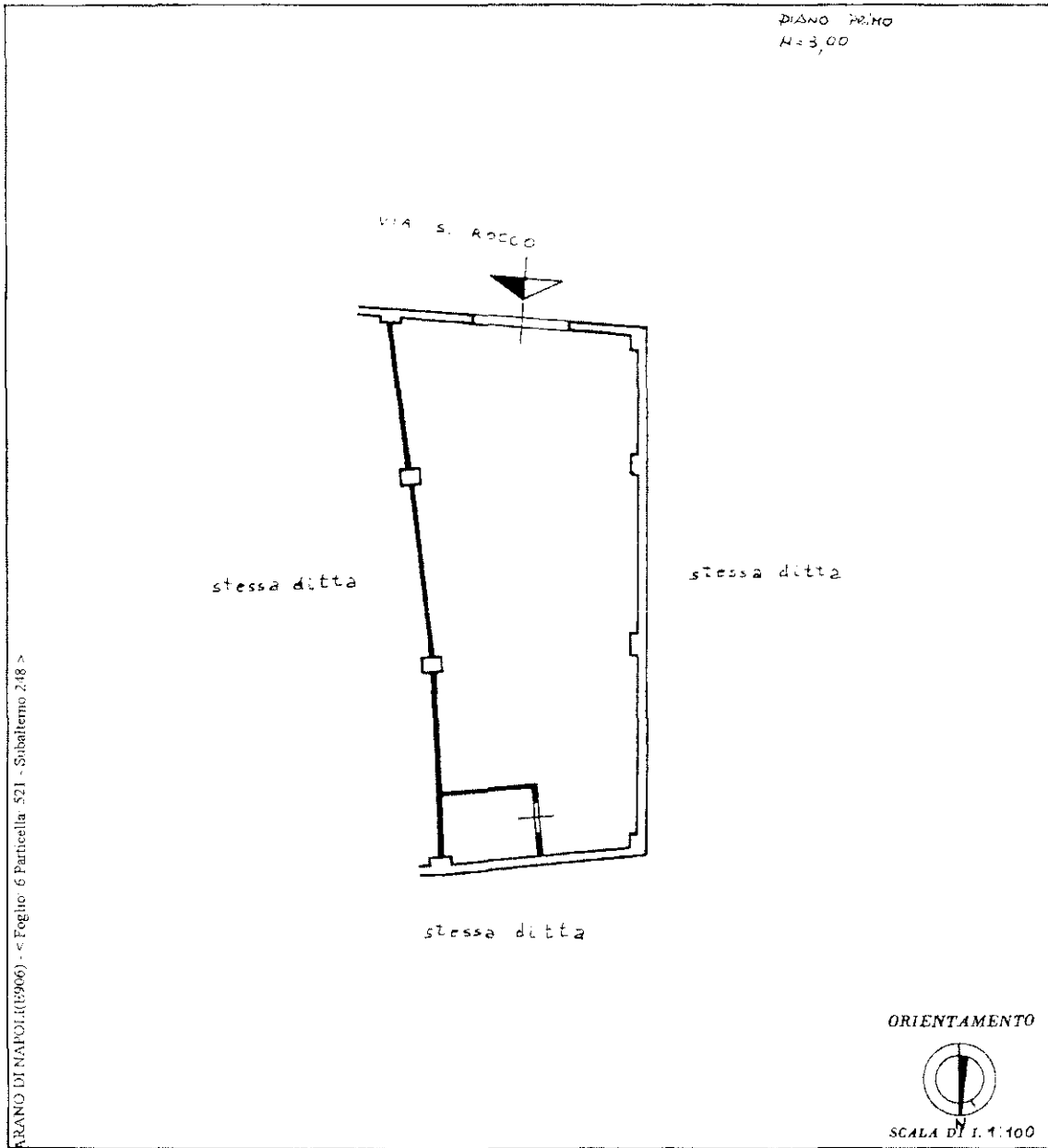
(R. DECRETO-LEGGE 13 APRILE 1938, N. 652)

Planimetria dell'immobile situato nel Comune di MARANO Via Marano S. Rocco 142

Ditta

Allegata alla dichiarazione presentata all'Ufficio Tecnico Erariale di NAPOLI

APP. N. 15




MARANO DI NAPOLI (18906) - Foglio 6 Particella 521 - Subalterno 218

SPAZIO RISERVATO PER LE ANNOTAZIONI D'UFFICIO

DATA
PROT. N°
Situazione al 02/03/2009 - Comune di MARANO DI NAPOLI - Via MARANO SAN ROCCO n. 144 piano:


Foglio 6
Particella 521 7 DIC 1985
SUS. 248
A/2346



Compilata dall'Arch. ATTILIO CUSIMANO
(Titolo, nome e cognome del tecnico)

Iscritto all'Albo degli architetti
della Provincia di Basilicata N° 3308

DATA
Firma: Attilio Cusimano



MODULARIO
Form. mod. 487



MINISTERO DELLE FINANZE
DIREZIONE GENERALE DEL CATASTO E DEI SERVIZI TECNICI ERARIALI
NUOVO CATASTO EDILIZIO URBANO

Mod. B (Nuovo Catasto Edilizio Urbano)

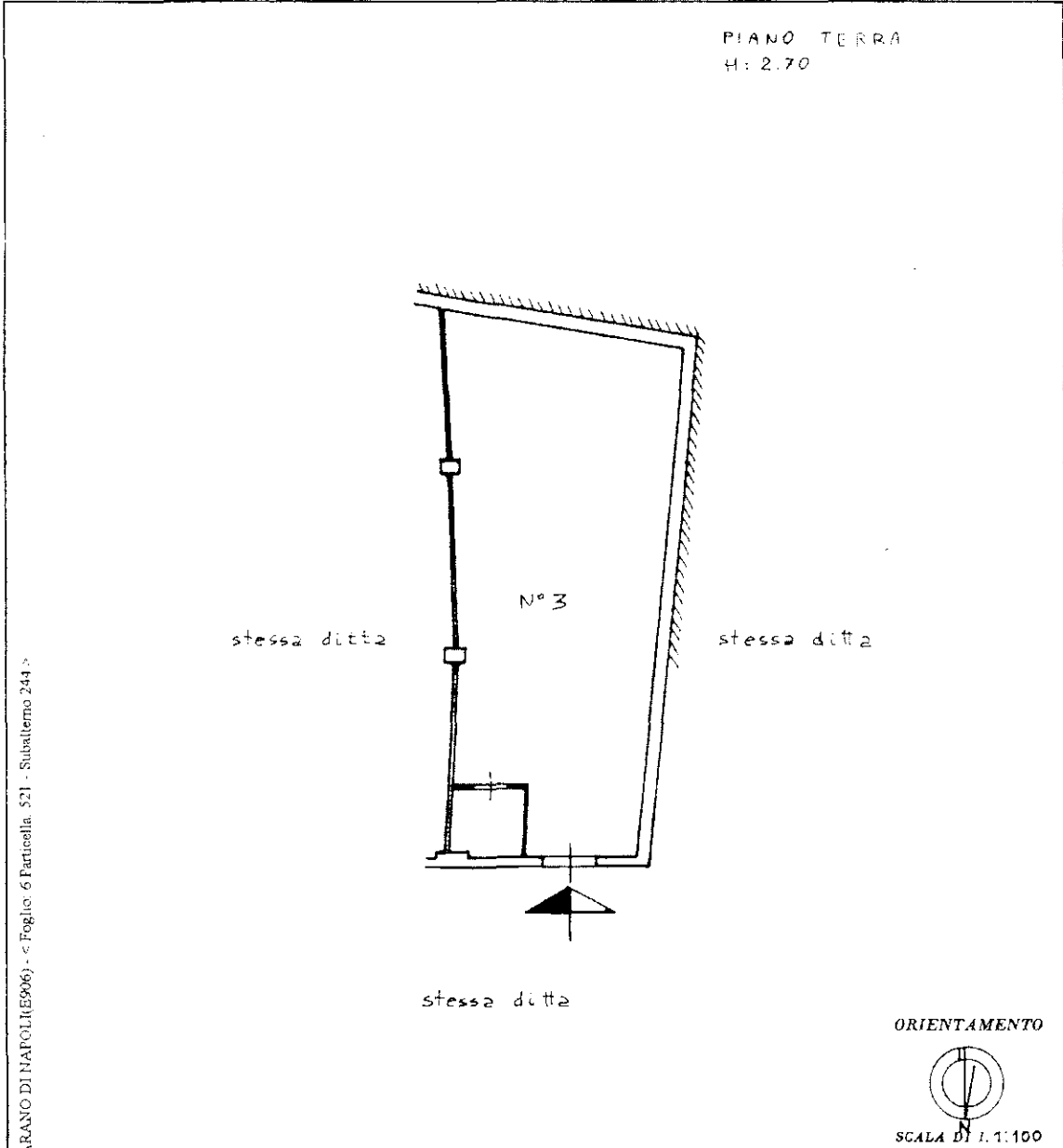
Lire
150

APP. N. 16

Planimetria dell'immobile situato nel Comune di MARANO Via MARANO S. ROCCO 144

Ditta S

Allegata alla dichiarazione presentata all'Ufficio Tecnico Erariale di NAPOLI



MARANO DI NAPOLI (ES906) - c. Foglio: 6 Particella: 521 - Subalterno 244

SPAZIO RISERVATO PER LE ANNOTAZIONI D'UFFICIO

ATA
Situazione al 02/03/2009
MARANO SAN ROCCO n. 144 piano: 144

FOGLIO 6
P.LLA 521 - 7 DIC. 1985
SUB 244

A/2398

Compilata dall'ARCH. ATTILIO CUSIMANO
(Titolo, nome e cognome del tecnico)

Iscritto all'Albo degli ARCHITETTI
della Provincia di NAPOLI N. 3308

DATA
Firma

ALBO N. 3308



**agenzia del
Territorio**

**Ufficio Provinciale
di NAPOLI
Ricevuta di Avvenuta Denuncia di Variazione**

Data: 18/06/2009

Ora: 11.52.05

pag: 1 di 1

Catasto Fabbricati

Protocollo n.: NA0554117	Comune di MARANO DI NAPOLI (Codice: Q1BV)	Ditta n.: 1 di 1
Codice di Riscritto: 000AGP6P0	Tipo Mappale n.: -	Unità a destinazione ordinaria n.: 1
	Unità a dest. speciale e particolare n.: -	Unità in variazione n.: -
	Beni Comuni non Censibili n.: -	Unità in costituzione n.: 1
	Motivo della variazione: FUSIONE	Unità in soppressione n.: 2

UNITA' IMMOBILIARI

Identificativo catastale	Dati di classamento proposti									
--------------------------	------------------------------	--	--	--	--	--	--	--	--	--

Prog.	Op.	Sez. UR.	Foglio	Numero	Sub.	Ubicazione	ZC	Cat.	Cl.	Cons.	Sup. Cat.	Rendita
1	S		6	521	244							-
2	S		6	521	248							-
3	C		6	521	314	VIA SAN ROCCO n. 144, p. T-1	U	C01	04	108	108	1762,56

Riservato all'Ufficio

Ricevuta n.: 43303/2009

Importo della liquidazione: Euro 50

Data: 18/06/2009

Protocollo n.: NA0554117

L'incaricato

APR 2 17

Data: 18/06/2009 - Ora: 12.01.55

Visura per immobile

Situazione degli atti informatizzati al 18/06/2009

Visura n.: NA0554237 Pag: 1

Fine

Dati della richiesta		Comune di MARANO DI NAPOLI (Codice: E906) Provincia di NAPOLI									
Catasto Fabbricati		Foglio: 6 Particella: 521 Sub.: 314									
Unità immobiliare											
N	DATI IDENTIFICATIVI					DATI DI CLASSAMENTO					DATI DERIVANTI DA
	Sezione	Foglio	Particella	Sub	Zona Cens.	Micro Zona	Categoria	Classe	Consistenza	Rendita	FUSIONE del 18/06/2009 n. 40150 - I/2009 in atti dal 18/06/2009 (protocollo n. NA0554117) FUSIONE:
1	Urban	6	521	314			C/1	4	108 m ²	Euro 1.762,56	
Indirizzo: VIA SAN ROCCO n. 144 piano: T-1; Annotazioni: classamento e rendita proposti (D.M. 701/94)											
INTESTATO											
N	DATI ANAGRAFICI					CODICE FISCALE					DIRITTI E ONERI REALI
1											(1) Proprietà per 1000/1000

Rilasciata da: **Ufficio Provinciale di NAPOLI** Richiedente: **ARCH SICCHENZ**

**Agenzia del Territorio
CATASTO FABBRICATI
Ufficio Provinciale di
Napoli**

Dichiarazione protocollo n. NA0554117 del 18/06/2009

Planimetria di u.i.u. in Comune di Marano Di Napoli

Via San Rocco

civ. 144

Identificativi Catastali:

Sezione:

Foglio: 6

Particella: 521

Subalterno: 314

Compilata da:

Sichenz Lucia

Iscritto all'albo:

Architetti

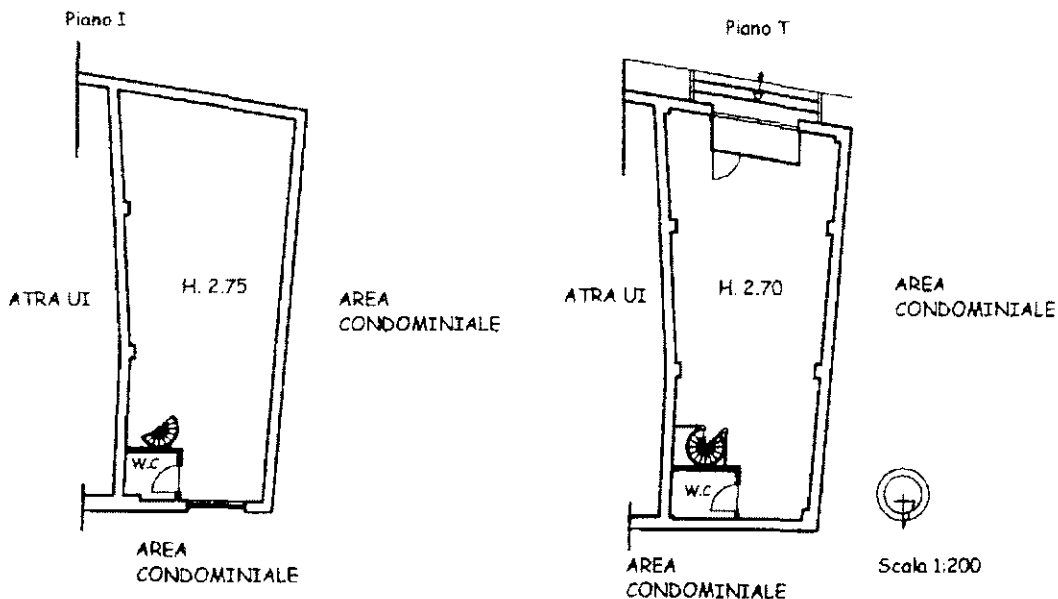
Prov. Napoli

N. 6205

Scheda n. 1

Scala 1:200

Catasto dei Fabbricati - Situazione al 18/06/2009 - Comune di MARANO DI NAPOLI (E9065) - Foglio: 6 Particella: 521 - Subalterno 314 -
VIA SAN ROCCO n. 144 piano: T-1;



Ultima Planimetria2 in atti

Data: 18/06/2009 - n. NA0554236 - Richiedente ARCH SICHENZ

Tot.schede: 1 - Formato di acq.: A4(210x297) - Fatt. di scala: 1:1

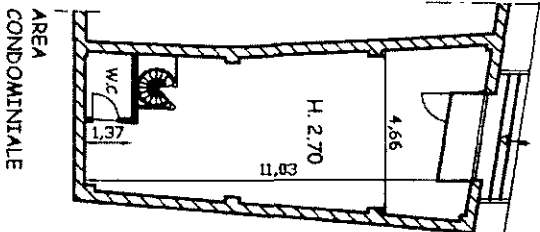
"Zona omogenea dei piani di zona vigenti (B18)

con le seguenti prescrizioni, ex art. 23 N.T.A. annessa al P.R.G.:

"Tali zone assoggettate a piani di zona per l'edilizia economica e popolare in attuazione, sono regolamentate dai vigenti piani urbanistici, ai quali va fatto espresso riferimento per qualsivoglia intervento all'interno dei rispettivi confini"

N.B. L'Amministrazione provinciale in sede di approvazione del P.R.G. ha ridotto l'indice di edificabilità nelle zone (B e C) del (dieci per cento)

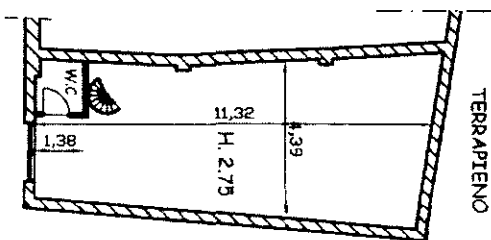
VIA S. ROCCO



AREA
CONDOMINIALE

AREA
CONDOMINIALE

TERRAPIENO



AREA
CONDOMINIALE

AREA
CONDOMINIALE

All. n. 24

COMUNE DI MARANO DI NAPOLI
 UNITA' NEGOZIALE: Fg. 6 part. 521 sub 314
 Proprietari:
 Rilievo scala 1/100
 Napoli, 9/09/09

